

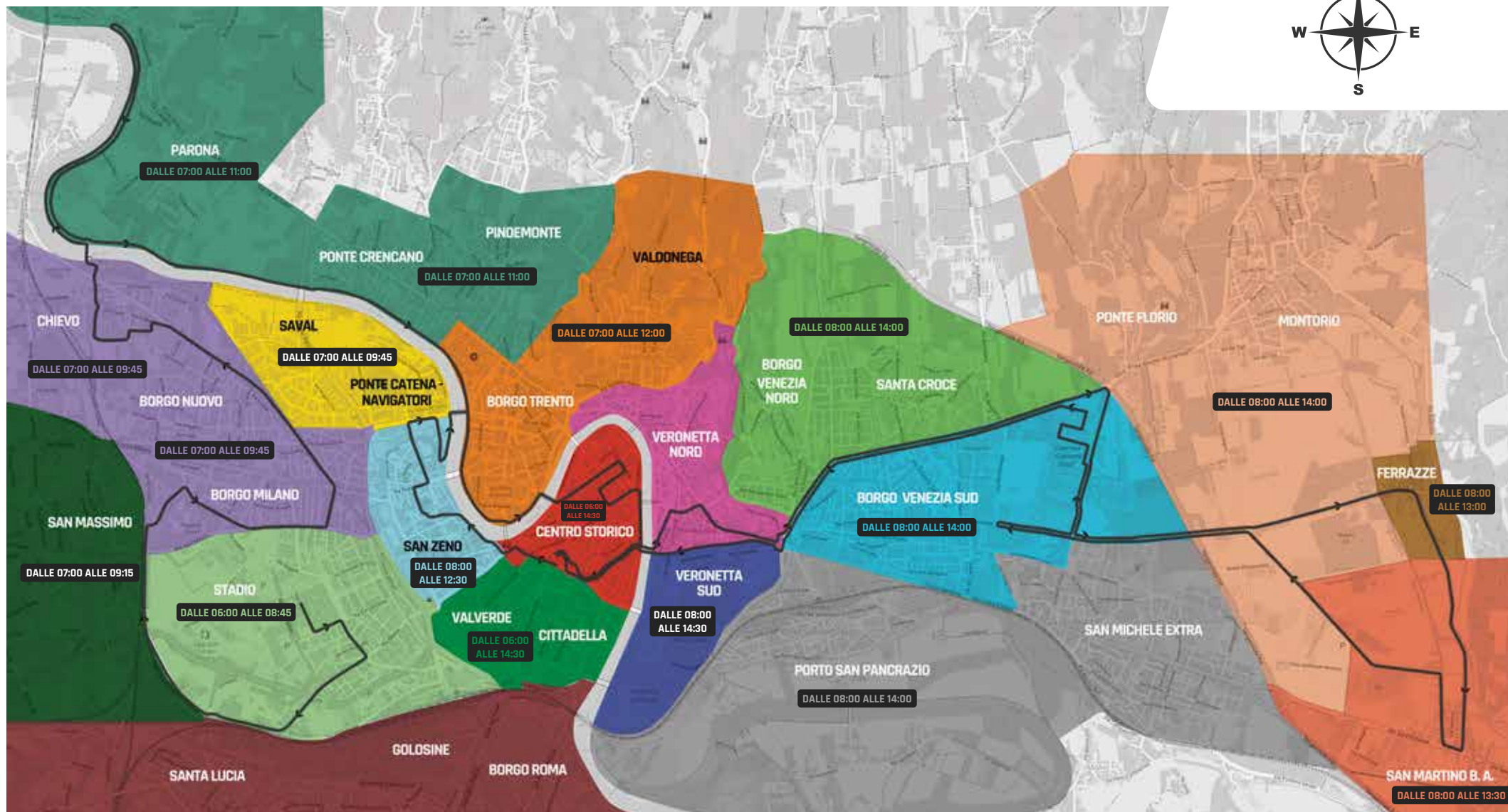



EUROSPIN
VERONA RUN
MARATHON 42K | 21K | FAMILY RUN



INFORMAZIONI VIABILISTICHE PER I CITTADINI PER LIMITARE AL MASSIMO LE CRITICITÀ ALLA VIABILITÀ

VERONA / 17 NOVEMBRE 2024



STADIO pg 05

SAN MASSIMO pg 06

CHIEVO - BORGO NUOVO - BORGO MILANO pg 07-08

SAVAL - PONTE CATENA - NAVOGATORI pg 09

PARONA - PONTE CRENCANO - PINDEMONTE pg 10

BORGO TRENTO - VALDONEGA pg 11

VERONETTA NORD pg 12

VERONETTA SUD pg 13

BORGO VENEZIA NORD - SANTA CROCE pg 14

BORGO VENEZIA SUD pg 15

PONTE FLORIO - MONTORIO pg 16

SAN MICHELE EXTRA - PORTO S. PANCRAZIO pg 17

SAN MARTINO B.A. pg 18

FERRAZZE pg 19

CENTRO STORICO pg 20-21

VALVERDE - CITTADELLA pg 22

SAN ZENO pg 23

GOLOSINE - SANTA LUCIA - BORGO ROMA pg 24

CRONOLOGIA ORARI DI PASSAGGIO ATLETI



LOCALITA'	KM	PRIMO	ULTIMO	
STADIO BENTEGODI - PARTENZA		8,30,00	8,40,00	PARTENZA 21 E 42
Via Frà Giocondo				
Via Palladio				
Via Albere	1	8,33,10	8,48,40	
Via Albere	2	8,36,20	8,57,20	APERTURA USCITA TANGENZIALE
Via della Spianà	3	8,39,30	9,06,00	
Via Lorenzo Casarini				
Via Don Giovanni Minzoni	4	8,42,40	9,14,40	
Via Eugenio Curiel				
Via San Marco	5	8,45,50	9,23,20	
Via Manzoni				
Attraversamento Corso Milano		8,49,00	9,32,00	APERTURA CORSO MILANO
Via Galvani	6	8,49,00	9,32,00	
Via Galvani	7	8,52,10	9,40,40	
Via Aeroporto Angelo Berardi				
Via Puglie	8	8,55,20	9,49,20	
Via Fabio Maritati				
Via Davide Caprioli				
Via Puglie				
Piazza del Chievo				
Via Ponte Diga Chievo				
Diga del Chievo	9	8,58,30	9,58,00	QUARTIERE CHIEVO COMPLETAMENTE LIBERO
Lungadige Attiraglio	10	9,01,40	10,06,40	
Lungadige Attiraglio				
Lungadige Attiraglio				
Giro di boa all'altezza di Via del Ponte	11	9,04,50	10,15,20	
Lungadige Attiraglio	12	9,08,00	10,24,00	
Lungadige Attiraglio	13	9,11,10	10,32,40	
Lungadige Attiraglio	14	9,14,20	10,42,20	
Lungadige Attiraglio	15	9,17,30	10,50,00	
Lungadige Attiraglio	16	9,20,40	10,58,40	
Lungadige Attiraglio				
Lungadige Attiraglio				
Lungadige Attiraglio - Ponte Catena	17	9,23,50	11,07,20	INCROCIO PONTE CATENA LIBERO - PASSA SOLO LA 10
Lungadige Cangrande	18	9,27,00	11,16,00	

CRONOLOGIA ORARI DI PASSAGGIO ATLETI



Lungadige Campagnola			
Ponte della Vittoria			
Via Armando Diaz			
Via San Michele alla Porta			
Via Francesco Emilei	19	9,30,10	11,24,40
Via Achille Forti			
Via Abramo Massalongo			
Corso Santa Anastasia			
Piazza delle Erbe			
Via Fratelli Cairoli			
Piazza Francesco Viviani			
Piazza Indipendenza			
Via Ponte Nuovo			
Lungadige Rubele	20	9,33,20	11,33,20
Ponte delle Navi			
Lungadige Sammicheli			
Interrato dell' Acqua Morta			
Via Carducci			
Via Muro Padri	21	9,36,30	11,42,00
Via San Nazaro			
Piazza XXVI Ottobre			
Via Santa Toscana			
Via Barana			
Via Colonnello Giovanni Fincato	22	9,39,40	11,50,40
Via Montorio	23	9,42,50	11,59,20
Via Antonio da Legnago	24	9,46,00	12,08,00
Via San Michele	25	9,49,10	12,16,40
Via Mattarana	26	9,52,20	12,25,20
Via Falcona - SMBA	27	9,55,30	12,34,00
Via Ferrazze- SMBA	28	9,58,40	12,42,40
Via Ferrazzette - SMBA	29	10,01,50	12,51,20
Via Giuseppe Verdi - SMBA	30	10,05,00	13,00,00
SR11 - SMBA		10,08,10	13,08,40
Via Caval - SMBA			
Via della Polveriera - SMBA	31	10,08,10	13,08,40
Via della Polveriera - SMBA	32	10,11,20	13,17,20
Via Mattarana	33	10,14,30	13,26,00
Via Mattarana	34	10,17,40	13,34,40
Via Banchette	35	10,20,50	13,43,20

STATALE SR 11 LIBERA

CRONOLOGIA ORARI DI PASSAGGIO ATLETI




Caserma Duca	36	10,24,00	13,52,00	
Via Antonio da Legnago	37	10,27,10	14,00,40	
Via Montorio	38	10,30,20	14,09,20	
Via Colonnello Giovanni Fincato	39	10,33,30	14,18,00	
Via Barana				
Porta Vescovo	40	10,36,40	14,26,40	RIAPERTURA VERSO LA VALPANTENA E VIA MONTORIO
Via XX Settembre				
Via San Paolo	41	10,39,50	14,35,20	RIAPERTURA INCROCIO PONTE NAVI CON PIAZZA ISOLO
Ponte delle Navi				
Stradone San Fermo				
Stradone Scipione Maffei				
Piazzetta Melvin Jones				
Piazzetta Municipio				
Piazza Brà - ARRIVO	Arrivo	10,43,00	14,45,00	FINE GARA

CRONOLOGIA ORARI DI PASSAGGIO ATLETI



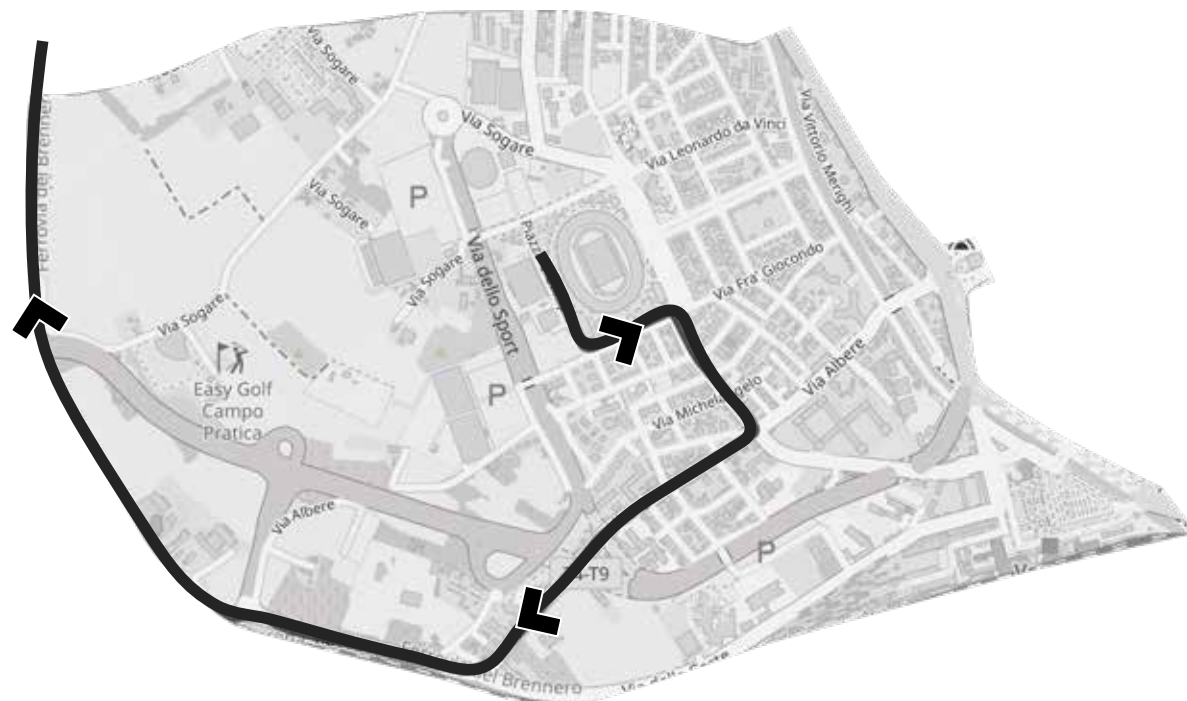
LOCALITA'	KM	PRIMO	ULTIMO
Piazza Pradaval		11.00.00	11.00.00
Via della Valverde			
Piazza Santo Spirito			
Via Carmelitani Scalzi			
Stradone Porta Palio			
Largo Don Bosco			
Via San Zeno in Oratorio			
Regaste San Zeno			
Via Berto Barbarani	1	11.04.00	11.15.00
Piazza Corrubbio			
Piazza San Zeno			
Vicolo Abazia			
Via Pontida			
Via Tommaso da Vico (Ciclopeditone)	2	11.08.00	11.30.00
Viale Cristoforo Colombo (Ciclopeditone)			
Via Porta Catena			
Lungadige (sterrato)	3	11.12.00	11.45.00
Ponte Catena			
Lungadige Attiraglio - Ponte Catena			
Lungadige Cangrande	4	11.16.00	12.00.00
Lungadige Campagnola			
Ponte della Vittoria			
Via Armando Diaz			
Via San Michele alla Porta			
Via Francesco Emilei	5	11.20.00	12.15.00
Via Achille Forti			
Via Abramo Massalongo			
Corso Santa Anastasia			
Piazza delle Erbe			
Via Fratelli Cairoli	6	11.24.00	12.30.00
Piazza Francesco Viviani			
Piazza Indipendenza			
Via Ponte Nuovo			
Lungadige Rubele			
Stradone San Fermo	7	11.28.00	12.45.00
Stradone Scipione Maffei			
Piazzetta Melvin Jones			
Piazzetta Municipio			
Piazza Brà - ARRIVO	Arrivo	11.34.00	13.00.00



STADIO



CHIUSURE NEL QUARTIERE DALLE ORE 06:15 ALLE ORE 09:00



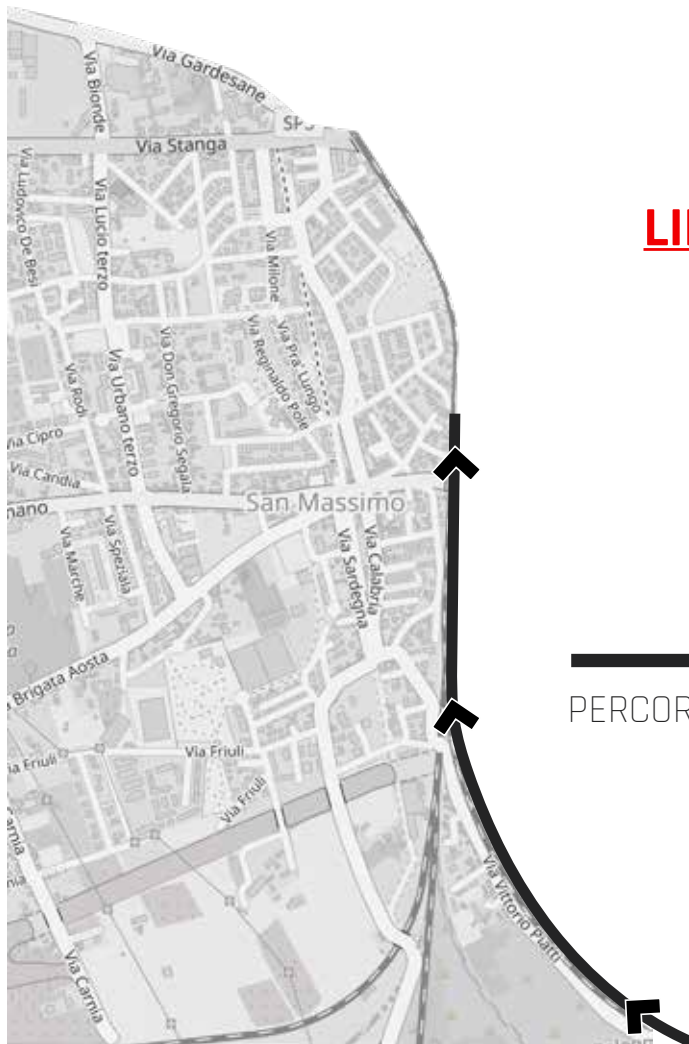

PERCORSO MARATONA

- **PER RAGGIUNGERE IL NORD DELLA CITTA'** (LESSINIA VALPANTENA MONTORIO) CIRCONVALLAZIONE E POI PRENDERE TANGENZIALE EST DOPO SAN MICHELE EXTRA (ROTONDA PRIMA DELL'AIA);
- **PER RAGGIUNGERE IL SUD DELLA CITTA'** TUTTE LE ARTERIE SONO LIBERE;
- **PER RAGGIUNGERE SUD - OVEST DELLA CITTA'** (GOLOSINE/SANTA LUCIA) FINO ALLE 09:00 UTILIZZARE VIALE PIAVE;
- **PER RAGGIUNGERE L'EST DELLA CITTA'** CIRCONVALLAZIONE APERTA.



INDICAZIONI OSPEDALI

- **OSPEDALE BORGO TRENTO:** direzione consigliata - PONTE DEL SAVAL - VIA MAMELI - PIAZZALE STEFANI
- **OSPEDALE NEGRAR:** direzione consigliata - PONTE SAVAL - PARONA - NEGRAR
- **OSPEDALE BORGO ROMA:** direzione consigliata - VIALE PIAVE



PERCORSO MARATONA

SAN MASSIMO



LIMITAZIONI NEL QUARTIERE (VIA SAN MARCO CHIUSA)


DALLE ORE 07:15 ALLE ORE 09:30

- **PER RAGGIUNGERE IL NORD DELLA CITTA'** (LESSINIA VALPANTENA MONTORIO) PRENDERE TANGENZIALE T4/T9 E POI DIREZIONE EST E PRENDERE TANGENZIALE EST A SAN MICHELE EXTRA;
- **PER RAGGIUNGERE IL SUD DELLA CITTA'** TUTTE LE ARTERIE SONO LIBERE E RAGGIUNGIBILI TRAMITE TANGENZIALE T4/T9 E POI VIALE PIAVE;
- **PER RAGGIUNGERE SUD - OVEST DELLA CITTA'** (GOLOSINE/SANTA LUCIA) FINO ALLE 09:30 UTILIZZARE VIA XXIV GIUGNO E POI VIA FENILON;
- **PER RAGGIUNGERE L'EST DELLA CITTA'** PRENDERE TANGENZIALE T4/T9 E POI DIREZIONE EST CIRCONVALLAZIONE APERTA.

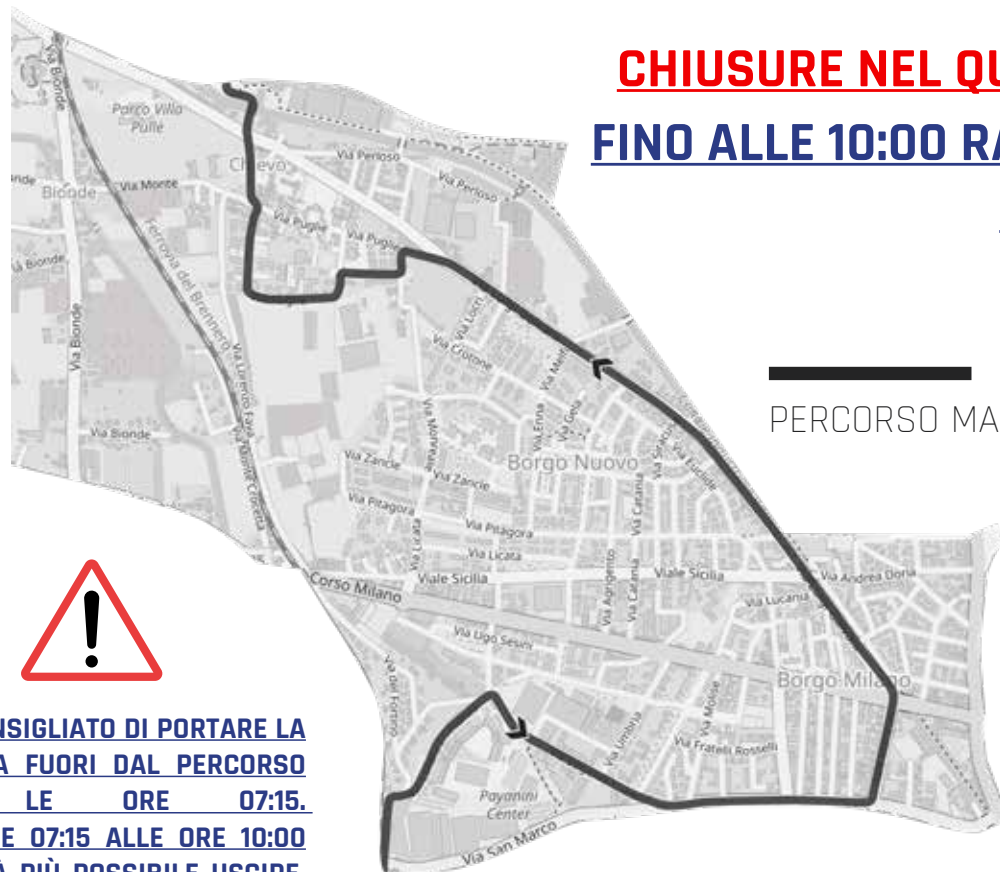


INDICAZIONI OSPEDALI

- **OSPEDALE BORGO TRENTO:** direzione consigliata - TANGENZIALE T4/T9 - PONTE DEL SAVAL - VIA MAMELI - PIAZZALE STEFANI
- **OSPEDALE NEGRAR:** direzione consigliata - TANGENZIALE T4/T9 - PONTE SAVAL - PARONA - NEGRAR
- **OSPEDALE BORGO ROMA:** direzione consigliata - VIA XXIV GIUGNO/ VIA FENILON POI DA SANTA LUCIA TUTTE LE STRADE SONO LIBERE



CHIEVO - BORGO NUOVO - BORGO MILANO




CHIUSURE NEL QUARTIERE DALLE ORE 07:15 ALLE ORE 10:00
FINO ALLE 10:00 RAGGIUNGERE QUARTIERE DI SAN MASSIMO
E ATTENERSI ALLE SEGUENTI INDICAZIONI:

VIENE CONSIGLIATO DI PORTARE LA
MACCHINA FUORI DAL PERCORSO
ENTRO LE ORE 07:15.
DALLE ORE 07:15 ALLE ORE 10:00
NON SARÀ PIÙ POSSIBILE USCIRE.

INDICAZIONI OSPEDALI

- **OSPEDALE BORGO TRENTO:** direzione consigliata - TANGENZIALE T4/T9 - PONTE DEL SAVAL - VIA MAMELI - PIAZZALE STEFANI
- **OSPEDALE NEGRAR:** direzione consigliata - TANGENZIALE T4/T9 - PONTE SAVAL - PARONA - NEGRAR
- **OSPEDALE BORGO ROMA:** direzione consigliata - VIA XXIV GIUGNO/ VIA FENILON POI DA SANTA LUCIA TUTTE LE STRADE SONO LIBERE

- **PER RAGGIUNGERE IL NORD DELLA CITTA'** (LESSINIA VALPANTENA MONTORIO) PRENDERE TANGENZIALE T4/T9, POI DIREZIONE EST E PRENDERE TANGENZIALE EST A DOPO SAN MICHELE EXTRA;
- **PER RAGGIUNGERE IL SUD DELLA CITTA'** TUTTE LE ARTERIE SONO LIBERE E RAGGIUNGIBILI TRAMITE TANGENZIALE T4/T9 E POI VIALE PIAVE;
- **PER RAGGIUNGERE SUD - OVEST DELLA CITTA'** (GOLOSINE/SANTA LUCIA) FINO ALLE 10:00 UTILIZZARE VIA XXIV GIUGNO E POI VIA FENILON;
- **PER RAGGIUNGERE L'EST DELLA CITTA'** PRENDERE TANGENZIALE T4/T9 E POI DIREZIONE EST CIRCONVALLAZIONE APERTA.



SAVAL - PONTE CATENA - NAVIGATORI



LIMITAZIONI NEL QUARTIERE DALLE ORE 07:15 ALLE ORE 10:00




- **PER RAGGIUNGERE IL NORD DELLA CITTA'** (LESSINIA VALPANTENA MONTORIO) CIRCONVALLAZIONE E POI PRENDERE TANGENZIALE EST DOPO SAN MICHELE EXTRA;
- **PER RAGGIUNGERE IL SUD DELLA CITTA'** VIALE PIAVE E POI TUTTE LE ARTERIE SONO LIBERE;
- **PER RAGGIUNGERE SUD OVEST DELLA CITTA'** (GOLOSINE/SANTA LUCIA) FINO ALLE 09:00 UTILIZZARE VIALE PIAVE;
- **PER RAGGIUNGERE L'EST DELLA CITTA'** CIRCONVALLAZIONE APERTA.



INDICAZIONI OSPEDALI

- **OSPEDALE BORGO TRENTO:** direzione consigliata - PONTE DEL SAVAL - VIA MAMELI - PIAZZALE STEFANI
- **OSPEDALE NEGRAR:** direzione consigliata - PONTE SAVAL - PARONA - NEGRAR
- **OSPEDALE BORGO ROMA:** direzione consigliata - VIALE PIAVE

PARONA - PONTE CRENCANO - PINDEMONTE



LIMITAZIONI NEL QUARTIERE DALLE ORE 07:15 ALLE ORE 11:15



PERCORSO MARATONA



INDICAZIONI OSPEDALI

- **OSPEDALE BORGO TRENTO:** direzione consigliata - VIA MAMELI - PIAZZALE STEFANI
- **OSPEDALE NEGRAR:** direzione consigliata - VIA MAMELI - PARONA - NEGRAR
- **OSPEDALE BORGO ROMA** - PONTE DEL SAVAL - VIALE PIAVE

- **PER RAGGIUNGERE IL NORD DELLA CITTA'** (LESSINIA VALPANTENA MONTORIO) PRENDERE LE TORRICELLE OPPURE UTILIZZANDO PONTE SAVAL E CIRCONVALLAZIONE FINO A SAN MICHELE E POI TANGENZIALE;


- **PER RAGGIUNGERE IL SUD DELLA CITTA'** TRAMITE PONTE SAVAL, CIRCONVALLAZIONE, POI VIALE PIAVE E POI TUTTE LE ARTERIE SONO LIBERE;

- **PER RAGGIUNGERE SUD - OVEST DELLA CITTA'** (GOLOSINE/SANTA LUCIA) PONTE SAVAL, CIRCONVALLAZIONE E POI UTILIZZARE VIALE PIAVE;

- **PER RAGGIUNGERE L'EST DELLA CITTA'** TRAMITE PONTE SAVAL, CIRCONVALLAZIONE E POI A SEGUIRE TANGENZIALE EST.

NO GALLERIA VIA VOLTA

NO TORRICELLE



BORGO TRENTO - VALDONEGA




PERCORSO MARATONA

LIMITAZIONI NEL QUARTIERE DALLE ORE 07:15 ALLE ORE 12:15

- **PER RAGGIUNGERE IL NORD DELLA CITTA'** (LESSINIA VALPANTENA MONTORIO) PRENDERE LE TORRICELLE OPPURE UTILIZZANDO PONTE SAVAL E CIRCONVALLAZIONE FINO A SAN MICHELE E POI TANGENZIALE;
- **PER RAGGIUNGERE IL SUD DELLA CITTA'** PONTE DEL SAVAL - CIRCONVALLAZIONE E POI VIALE PIAVE E POI TUTTE LE ARTERIE SONO LIBERE;
- **PER RAGGIUNGERE SUD - OVEST DELLA CITTA'** (GOLOSINE/SANTA LUCIA) PONTE DEL SAVAL, CIRCONVALLAZIONE E POI UTILIZZARE VIALE PIAVE;
- **PER RAGGIUNGERE L'EST DELLA CITTA'** PONTE DEL SAVAL E POI CIRCONVALLAZIONE APERTA.

INDICAZIONI OSPEDALI

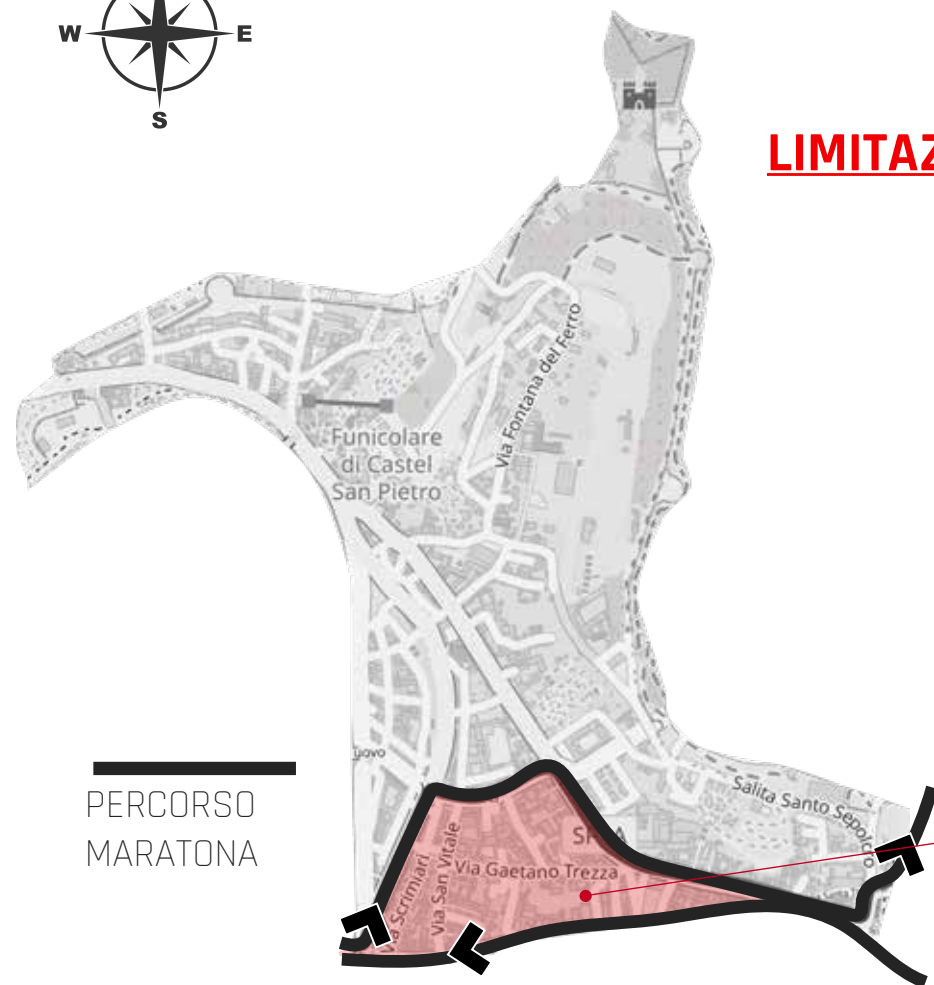
- **OSPEDALE BORGO TRENTO:** direzione consigliata - VIA MAMELI - PIAZZALE STEFANI (NO ATTIRAGLIO)
- **OSPEDALE NEGRAR:** direzione consigliata - VIA MAMELI - PONTE SAVAL - PARONA - NEGRAR
- **OSPEDALE BORGO ROMA:** direzione consigliata - VIA MAMELI - PONTE SAVAL - VIALE PIAVE



VERONETTA NORD



LIMITAZIONI NEL QUARTIERE DALLE ORE 08:00 ALLE ORE 14:45



A PARTIRE DALLE 11:20 TUTTA VIA INTERRATO DELL'ACQUA MORTA SARÀ LIBERATA DALLA MANIFESTAZIONE.

A PARTIRE DALLA SUDETTA FASCIA ORARIA, TUTTI GLI ABITANTI DELLA ZONA INDICATA IN ROSSO POTRANNO USCIRE IN DIREZIONE PONTE PIETRA.

- **PER RAGGIUNGERE IL NORD DELLA CITTA'** (LESSINIA VALPANTENA MONTORIO) PRENDERE LE TORRICELLE OPPURE UTILIZZANDO PONTE SAVAL E CIRCONVALLAZIONE FINO A SAN MICHELE E POI TANGENZIALE;


- **PER RAGGIUNGERE IL SUD DELLA CITTA'** PONTE DEL SAVAL POI VIALE PIAVE E POI TUTTE LE ARTERIE SONO LIBERE;

- **PER RAGGIUNGERE SUD - OVEST DELLA CITTA'** (GOLOSINE/SANTA LUCIA) PONTE DEL SAVAL E POI UTILIZZARE VIALE PIAVE;

- **PER RAGGIUNGERE L'EST DELLA CITTA'** CIRCONVALLAZIONE APERTA QUINDI PONTE DEL SAVAL E POI CIRCONVALLAZIONE.

INDICAZIONI OSPEDALI

- **OSPEDALE BORGO TRENTO:** direzione consigliata - VIA MAMELI - PIAZZALE STEFANI (NO ATTIRAGLIO)
- **OSPEDALE NEGRAR:** direzione consigliata - VIA MAMELI - PONTE SAVAL - PARONA - NEGRAR
- **OSPEDALE BORGO ROMA:** direzione consigliata - VIA MAMELI - PONTE SAVAL - VIALE PIAVE



VERONETTA SUD




LIMITAZIONI NEL QUARTIERE DALLE ORE 08:15 ALLE ORE 14:45



- **PER RAGGIUNGERE IL NORD DELLA CITTA'** (LESSINIA VALPANTENA MONTORIO) PRENDERE CIRCONVALLAZIONE FINO A SAN MICHELE E POI TANGENZIALE EST;
- **PER RAGGIUNGERE IL SUD DELLA CITTA'** CIRCONVALLAZIONE, VIALE PIAVE E POI TUTTE LE ARTERIE SONO LIBERE;
- **PER RAGGIUNGERE SUD - OVEST DELLA CITTA'** (GOLOSINE/SANTA LUCIA) UTILIZZARE CIRCONVALLAZIONE E POI VIALE PIAVE;
- **PER RAGGIUNGERE L'EST DELLA CITTA'** CIRCONVALLAZIONE APERTA DIREZIONE SAN MICHELE SAN MARTINO B.A.

INDICAZIONI OSPEDALI

- **OSPEDALE BORGO TRENTO:** direzione consigliata - CIRCONVALLAZIONE -PONTE DEL SAVAL - VIA MAMELI - PIAZZALE STEFANI
- **OSPEDALE NEGRAR:** direzione consigliata - CIRCONVALLAZIONE - PONTE SAVAL - PARONA - NEGRAR
- **OSPEDALE BORGO ROMA:** direzione consigliata - CIRCONVALLAZIONE - VIALE PIAVE



BORGO VENEZIA NORD - SANTA CROCE




LIMITAZIONI NEL QUARTIERE DALLE ORE 08:15 ALLE ORE 14:15



- PER RAGGIUNGERE IL NORD DELLA CITTA' (LESSINIA VALPANTENA MONTORIO) TUTTE LE ARTERIE SONO DISPONIBILI;
- PER RAGGIUNGERE IL SUD DELLA CITTA' PRENDERE TANGENZIALE EST ALL'ALTEZZA DEL SUPERMERCATO ESSELUNGA E POI TUTTE LE ARTERIE SONO LIBERE;
- PER RAGGIUNGERE SUD - OVEST DELLA CITTA' (GOLOSINE/SANTA LUCIA) PRENDERE TANGENZIALE EST ALL'ALTEZZA DEL SUPERMERCATO ESSELUNGA E POI TANGENZIALE SUD;
- PER RAGGIUNGERE L'EST DELLA CITTA' PRENDERE TANGENZIALE EST ALL'ALTEZZA DEL SUPERMERCATO ESSELUNGA E POI TUTTE LE ARTERIE SONO LIBERE.

INDICAZIONI OSPEDALI

- **OSPEDALE BORGO TRENTO:** direzione consigliata - TORRICELLE O GALLERIA VIA VOLTA POI VIA MAMELI - PIAZZALE STEFANI (NO ATTIRAGLIO)
- **OSPEDALE NEGRAR:** direzione consigliata NEGRAR - TORRICELLE O GALLERIA VIA VOLTA POI VIA MAMELI - PONTE SAVAL - PARONA - NEGRAR
- **OSPEDALE BORGO ROMA:** direzione consigliata - PRENDERE TANGENZIALE EST ALL'ALTEZZA DEL SUPERMERCATO ESSELUNGA POI CIRCONVALLAZIONE E POI TANGENZIALE SUD



BORGO VENEZIA SUD



LIMITAZIONI NEL QUARTIERE DALLE ORE 08:15 ALLE ORE 14:15

PERCORSO MARATONA

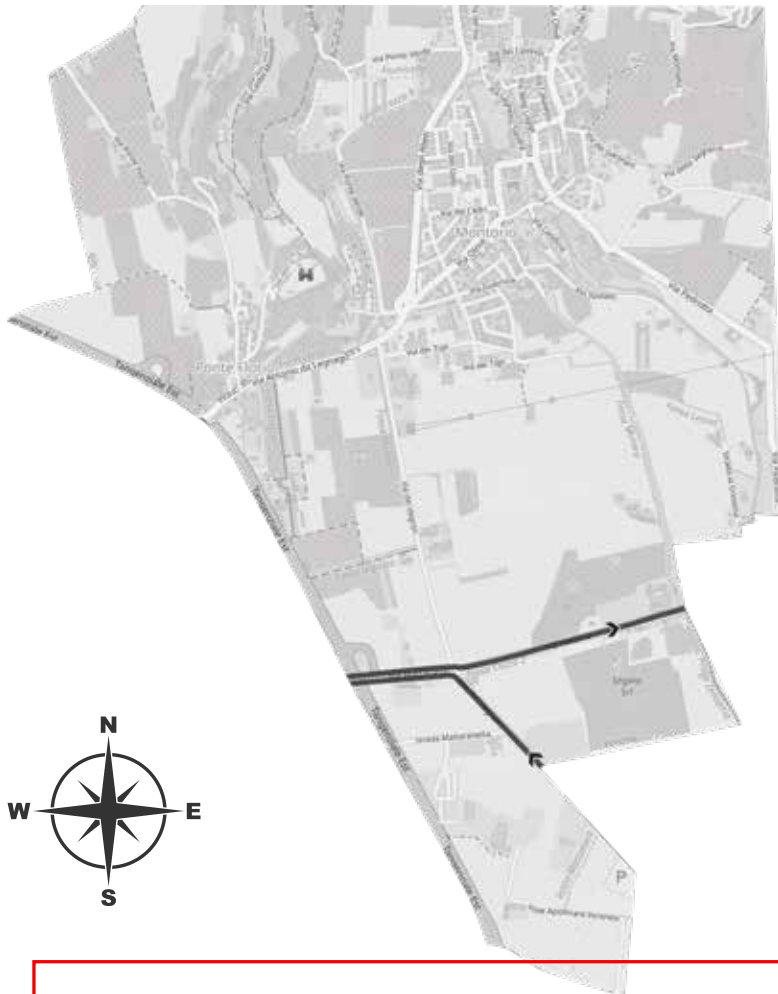


- **PER RAGGIUNGERE IL NORD DELLA CITTA'** (LESSINIA VALPANTENA MONTORIO) PRENDERE CIRCONVALLAZIONE FINO A SAN MICHELE E POI TANGENZIALE EST;
- **PER RAGGIUNGERE IL SUD DELLA CITTA'** CIRCONVALLAZIONE E POI VIALE PIAVE E POI TUTTE LE ARTERIE SONO LIBERE;
- **PER RAGGIUNGERE SUD - OVEST DELLA CITTA'** (GOLOSINE/SANTA LUCIA) CIRCONVALLAZIONE E POI UTILIZZARE VIALE PIAVE;
- **PER RAGGIUNGERE L'EST DELLA CITTA'** CIRCONVALLAZIONE APERTA DIREZIONE SAN MICHELE SAN MARTINO B.A.

INDICAZIONI OSPEDALI

- **OSPEDALE BORGO TRENTO:** direzione consigliata - CIRCONVALLAZIONE - PONTE DEL SAVAL - VIA MAMELI - PIAZZALE STEFANI
- **OSPEDALE NEGRAR:** direzione consigliata - CIRCONVALLAZIONE - PONTE SAVAL - PARONA - NEGRAR
- **OSPEDALE BORGO ROMA:** direzione consigliata - CIRCONVALLAZIONE - VIALE PIAVE

PONTE FLORIO - MONTORIO



PERCORSO MARATONA



ATTENZIONE PER EVENTUALI RIENTRI A MONTORIO UNICA POSSIBILITA' FINO ALLE ORE 14:15 TANGENZIALE EST USCITA MONTORIO (SEMPRE APERTA)


LIMITAZIONI NEL QUARTIERE DALLE ORE 08:15 ALLE ORE 14:15

- **PER RAGGIUNGERE IL NORD DELLA CITTA'** (LESSINIA VALPANTENA MONTORIO) PRENDERE TANGENZIALE EST INGRESSO CASERMA DUCA DIREZIONE POIANO;
- **PER RAGGIUNGERE IL SUD DELLA CITTA'** PRENDERE TANGENZIALE EST INGRESSO CASERMA DUCA E POI TUTTE LE ARTERIE SONO LIBERE;
- **PER RAGGIUNGERE SUD - OVEST DELLA CITTA'** (GOLOSINE/SANTA LUCIA) PRENDERE TANGENZIALE EST INGRESSO CASERMA DUCA E POI UTILIZZARE TANGENZIALE SUD;
- **PER RAGGIUNGERE L'EST DELLA CITTA'** PRENDERE TANGENZIALE EST INGRESSO CASERMA DUCA E POI TUTTE LE ARTERIE SONO LIBERE.

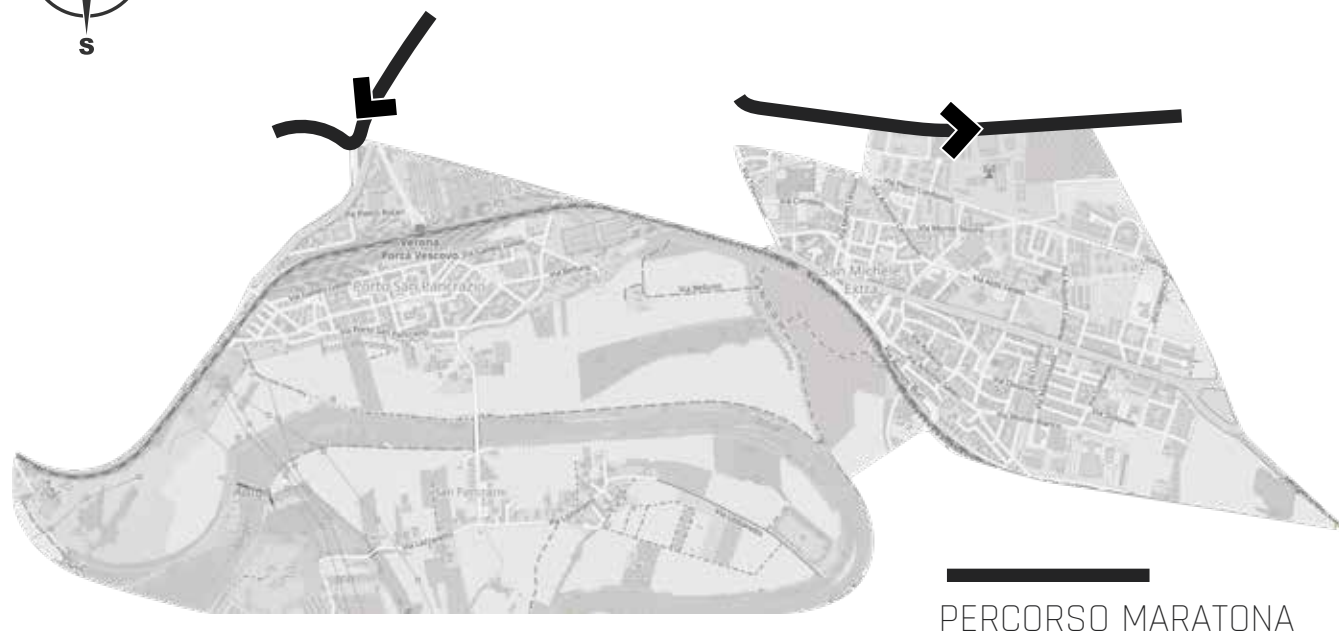
INDICAZIONI OSPEDALI

- **OSPEDALE BORGO TRENTO:** direzione consigliata - TANGENZIALE EST INGRESSO CASERMA DUCA DIREZIONE POIANO POI TORRICELLE O GALLERIA VIA VOLTA E POI VIA MAMELI - PIAZZALE STEFANI
- **OSPEDALE NEGRAR:** direzione consigliata - TANGENZIALE EST INGRESSO CASERMA DUCA DIREZIONE POIANO POI TORRICELLE O GALLERIA VIA VOLTA POI VIA MAMELI - PONTE SAVAL - PARONA - NEGRAR
- **OSPEDALE BORGO ROMA:** direzione consigliata - PRENDERE TANGENZIALE EST INGRESSO CASERMA DUCA E POI TANGENZIALE SUD

SAN MICHELE EXTRA - PORTO SAN PANCRAZIO




LIMITAZIONI NEL QUARTIERE DALLE ORE 08:15 ALLE ORE 14:15



- **PER RAGGIUNGERE IL NORD DELLA CITTA'** (LESSINIA VALPANTENA MONTORIO) DIREZIONE SAN MARTINO B.A. E POI TANGENZIALE EST;
- **PER RAGGIUNGERE IL SUD DELLA CITTA'** CIRCONVALLAZIONE E POI VIALE PIAVE E POI TUTTE LE ARTERIE SONO LIBERE;
- **PER RAGGIUNGERE SUD-OVEST DELLA CITTA'** (GOLOSINE/SANTA LUCIA) CIRCONVALLAZIONE E POI UTILIZZARE VIALE PIAVE;
- **PER RAGGIUNGERE L'EST DELLA CITTA'** TUTTO LIBERO.

INDICAZIONI OSPEDALI

- **OSPEDALE BORGO TRENTO:** direzione consigliata - CIRCONVALLAZIONE - PONTE DEL SAVAL - VIA MAMELI - PIAZZALE STEFANI
- **OSPEDALE NEGRAR:** direzione consigliata - CIRCONVALLAZIONE - PONTE SAVAL - PARONA - NEGRAR
- **OSPEDALE BORGO ROMA:** direzione consigliata - CIRCONVALLAZIONE - VIALE PIAVE

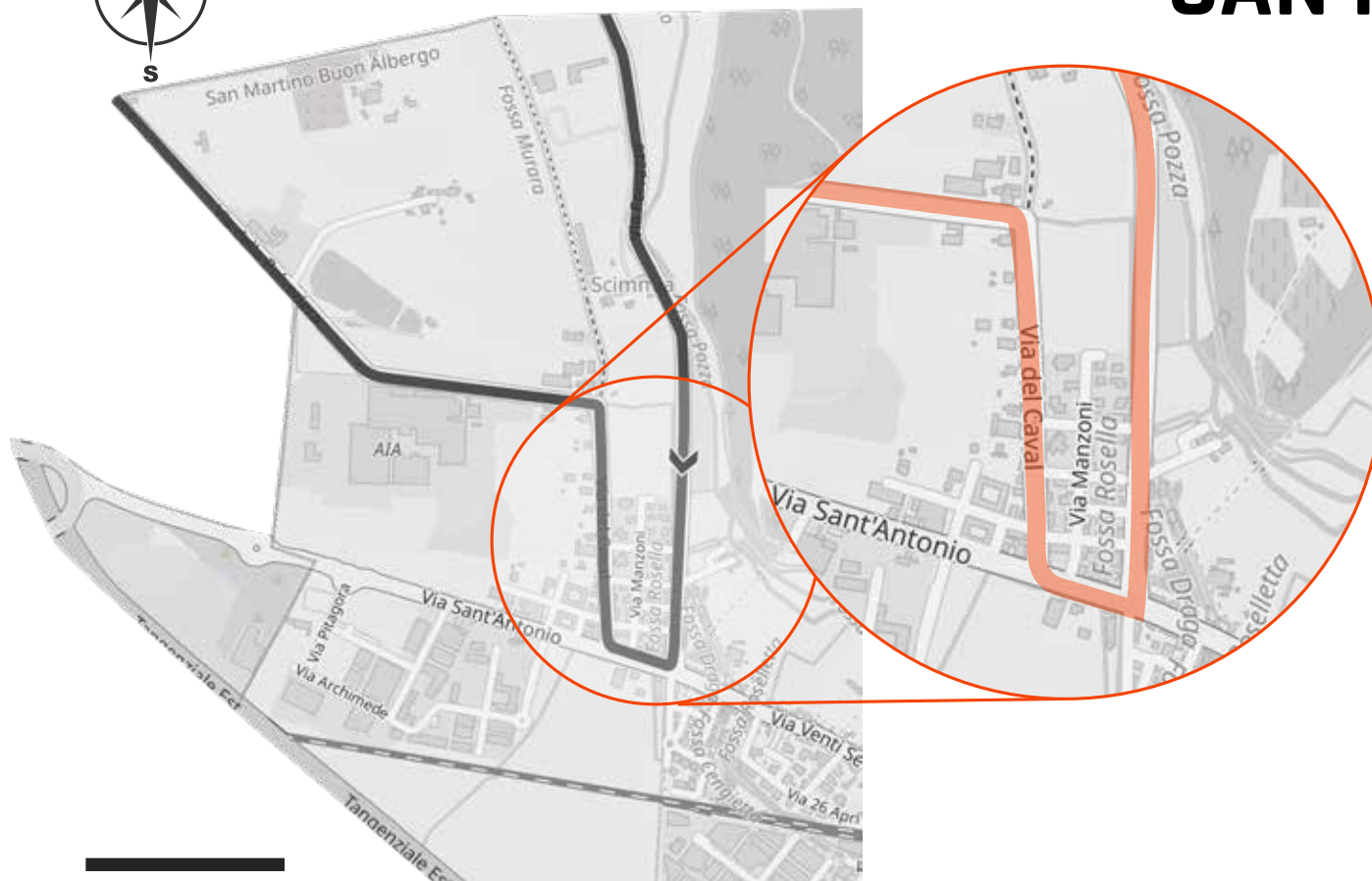


SAN MARTINO B.A.



LIMITAZIONI NEL QUARTIERE DALLE ORE 08:15 ALLE ORE 13:45


- **PER RAGGIUNGERE IL NORD DELLA CITTA'** (LESSINIA VALPANTENA MONTORIO) DIREZIONE SAN MARTINO B.A. E POI TANGENZIALE EST;
- **PER RAGGIUNGERE IL SUD DELLA CITTA'** CIRCONVALLAZIONE E POI VIALE PIAVE E POI TUTTE LE ARTERIE SONO LIBERE;
- **PER RAGGIUNGERE SUD-OVEST DELLA CITTA'** (GOLOSINE/SANTA LUCIA) CIRCONVALLAZIONE E POI UTILIZZARE VIALE PIAVE;
- **PER RAGGIUNGERE L'EST DELLA CITTA'** TUTTO LIBERO.



PERCORSO MARATONA

INDICAZIONI OSPEDALI

- **OSPEDALE BORGO TRENTO:** direzione consigliata - CIRCONVALLAZIONE - PONTE DEL SAVAL - VIA MAMELI - PIAZZALE STEFANI
- **OSPEDALE NEGRAR:** direzione consigliata - CIRCONVALLAZIONE - PONTE SAVAL - PARONA - NEGRAR
- **OSPEDALE BORGO ROMA:** direzione consigliata - CIRCONVALLAZIONE - VIALE PIAVE



PERCORSO MARATONA

FERRAZZE



LIMITAZIONI NEL QUARTIERE DALLE ORE 08:15 ALLE ORE 13:15




ATTENZIONE PER EVENTUALI RIENTRI A MONTORIO UNICA POSSIBILITA' FINO ALLE ORE 14:15 TANGENZIALE EST USCITA MONTORIO (SEMPRE APERTA)

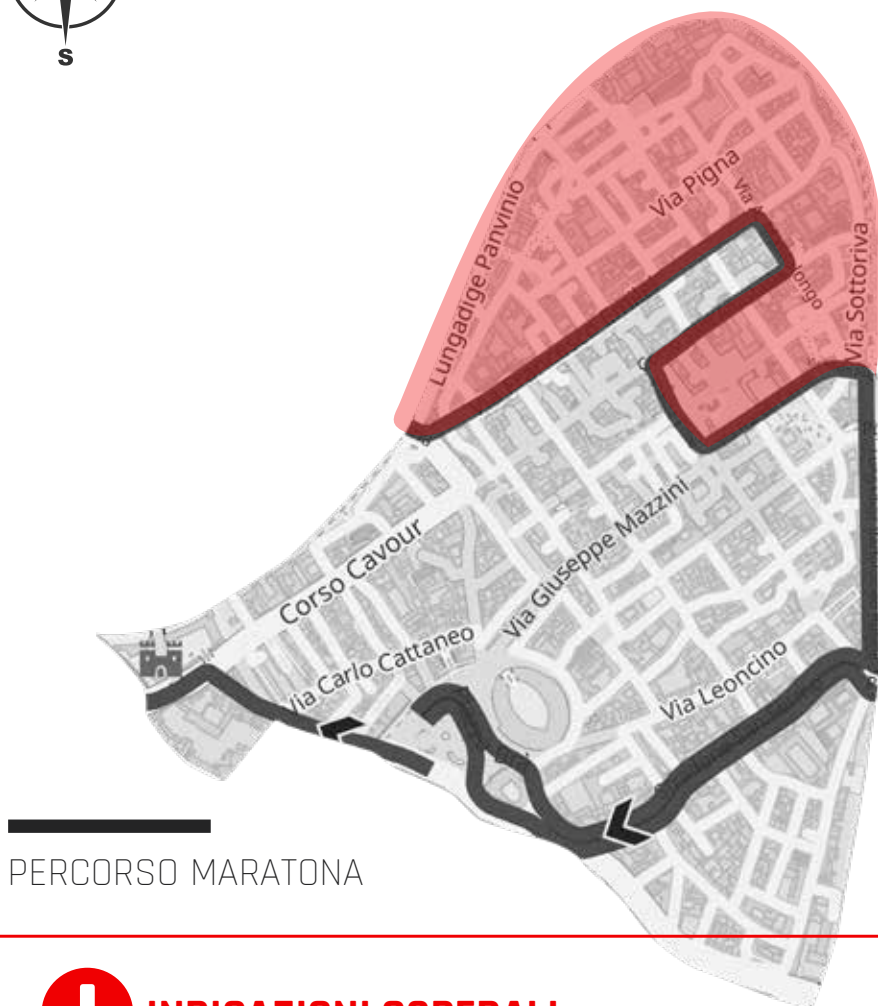
- **PER RAGGIUNGERE IL NORD DELLA CITTA'** (LESSINIA VALPANTENA MONTORIO) VIA PEDROTTA - MONTORIO E POI PRENDERE TANGENZIALE EST INGRESSO CASERMA DUCA;
- **PER RAGGIUNGERE IL SUD DELLA CITTA'** VIA PEDROTTA - MONTORIO PRENDERE TANGENZIALE EST INGRESSO CASERMA DUCA E POI TUTTE LE ARTERIE SONO LIBERE;
- **PER RAGGIUNGERE SUD - OVEST DELLA CITTA'** (GOLOSINE/SANTA LUCIA) VIA PEDROTTA - MONTORIO PRENDERE TANGENZIALE EST INGRESSO CASERMA DUCA, POI CIRCONVALLAZIONE E POI TANGENZIALE SUD;
- **PER RAGGIUNGERE L'EST DELLA CITTA'** PRENDERE VIA PEDROTTA - MONTORIO, TANGENZIALE EST INGRESSO CASERMA DUCA E POI TUTTE LE ARTERIE SONO LIBERE.

INDICAZIONI OSPEDALI

- **OSPEDALE BORGO TRENTO:** direzione consigliata - VIA PEDROTTA - MONTORIO - TANGENZIALE EST INGRESSO CASERMA DUCA DIREZIONE POIANO POI TORRICELLE O GALLERIA VIA VOLTA E POI VIA MAMELI - PIAZZALE STEFANI
- **OSPEDALE NEGRAR:** direzione consigliata - VIA PEDROTTA - MONTORIO - TANGENZIALE EST INGRESSO CASERMA DUCA DIREZIONE POIANO POI TORRICELLE O GALLERIA VIA VOLTA POI VIA MAMELI - PONTE SAVAL - PARONA - NEGRAR
- **OSPEDALE BORGO ROMA:** direzione consigliata - VIA PEDROTTA - MONTORIO E POI PRENDERE TANGENZIALE EST INGRESSO CASERMA DUCA E POI TANGENZIALE SUD



CENTRO STORICO NORD (DUOMO)



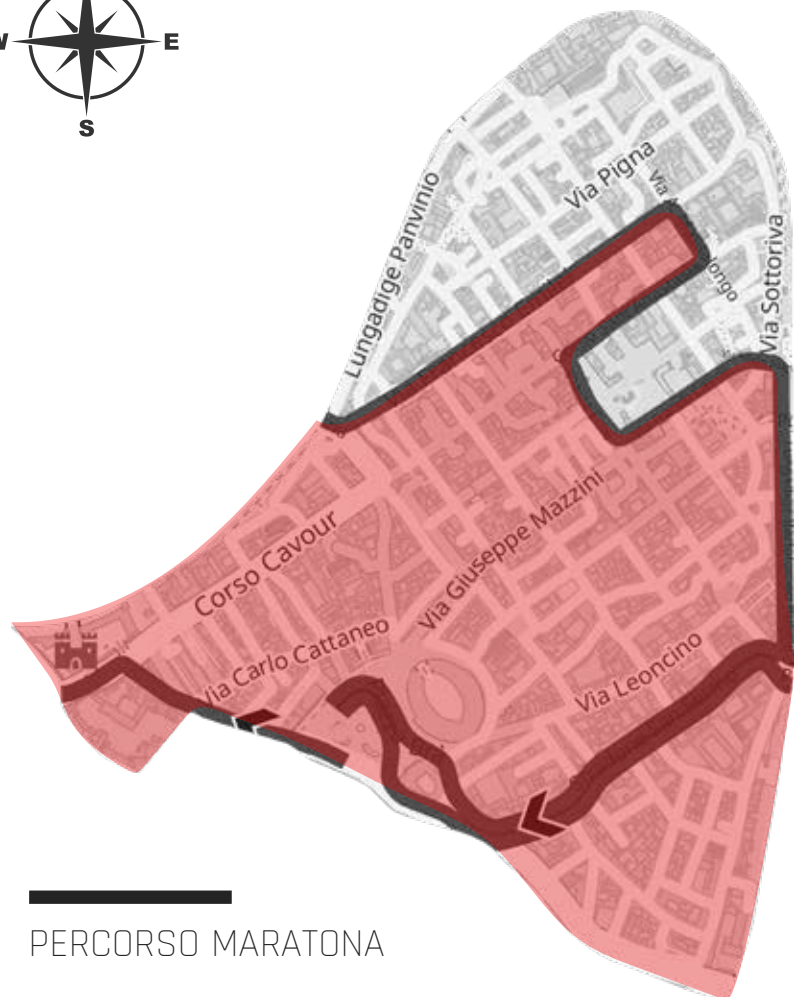

AREA DI
INTERESSE
ZONA NORD

LIMITAZIONI NEL QUARTIERE DALLE ORE 06:15 ALLE ORE 14:45

- PER RAGGIUNGERE IL NORD DELLA CITTA' PONTE GARIBALDI E POI TORRICELLE;
- PER RAGGIUNGERE IL SUD DELLA CITTA' PONTE GARIBALDI, VIA MAMELI, PONTE DEL SAVAL, POI CORCONVALLAZIONE E POI VIALE PIAVE;
- PER RAGGIUNGERE SUD - OVEST DELLA CITTA' PONTE GARIBALDI, VIA MAMELI, PONTE DEL SAVAL, POI CORCONVALLAZIONE E POI VIALE PIAVE;
- PER RAGGIUNGERE L'EST DELLA CITTA' PONTE GARIBALDI, VIA MAMELI, PONTE DEL SAVAL, POI CORCONVALLAZIONE E POI TANGENZIALE EST.

INDICAZIONI OSPEDALI

- **OSPEDALE BORGO TRENTO:** direzione consigliata - CIRCONVALLAZIONE - PONTE DEL SAVAL - VIA MAMELI - PIAZZALE STEFANI
- **OSPEDALE NEGRAR:** direzione consigliata - CIRCONVALLAZIONE - PONTE SAVAL - PARONA - NEGRAR
- **OSPEDALE BORGO ROMA:** direzione consigliata - VIALE PIAVE



AREA DI
INTERESSE
ZONA SUD

CENTRO STORICO SUD



LIMITAZIONI NEL QUARTIERE
DALLE ORE 06:15 ALLE ORE 14:45


**È CONSENTITA L'USCITA DA VIA
TAZZOLI FINO ALLE ORE 09:15**
**DOPO DI QUESTO ORARIO NON
SARÀ PIÙ POSSIBILE USCIRE
DALL'AREA**



**CONSIGLIATO A CHI ABITA IN
QUESTA ZONA FINO A CHIUSURA
MANIFESTAZIONE DI LASCIARE
L'AUTOVETTURA AL DI FUORI DEL
PERCORSO DI GARA.**

INDICAZIONI OSPEDALI

- **OSPEDALE BORGO TRENTO:** direzione consigliata - CIRCONVALLAZIONE - PONTE DEL SAVAL - VIA MAMELI - PIAZZALE STEFANI
- **OSPEDALE NEGRAR:** direzione consigliata - CIRCONVALLAZIONE - PONTE SAVAL - PARONA - NEGRAR
- **OSPEDALE BORGO ROMA:** direzione consigliata - VIALE PIAVE



VALVERDE - CITTADELLA



PERCORSO MARATONA

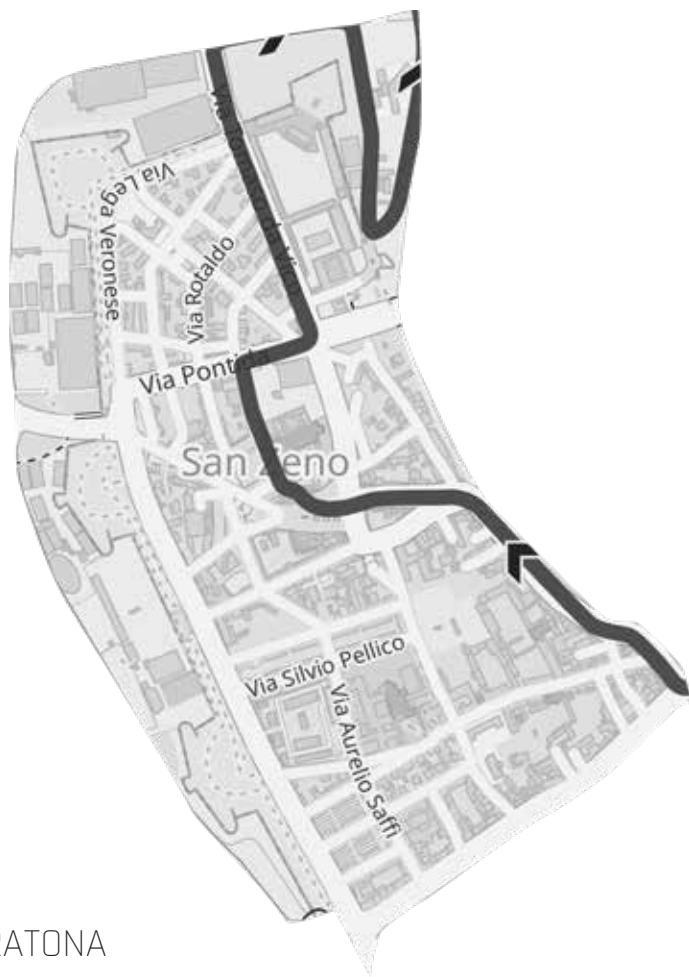



INDICAZIONI OSPEDALI

- **OSPEDALE BORGO TRENTO:** direzione consigliata - CIRCONVALLAZIONE - PONTE DEL SAVAL - VIA MAMELI - PIAZZALE STEFANI
- **OSPEDALE NEGRAR:** direzione consigliata - CIRCONVALLAZIONE - PONTE SAVAL - PARONA - NEGRAR
- **OSPEDALE BORGO ROMA:** direzione consigliata - VIALE PIAVE

LIMITAZIONI NEL QUARTIERE DALLE ORE 06:15 ALLE ORE 14:45

- **PER RAGGIUNGERE IL NORD DELLA CITTA'** (LESSINIA VALPANTENA MONTORIO) PRENDERE CIRCONVALLAZIONE FINO A SAN MICHELE E POI TANGENZIALE EST;
- **PER RAGGIUNGERE IL SUD DELLA CITTA'** VIALE PIAVE E POI TUTTE LE ARTERIE SONO LIBERE;
- **PER RAGGIUNGERE SUD - OVEST DELLA CITTA'** (GOLOSINE/SANTA LUCIA) UTILIZZARE VIALE PIAVE;
- **PER RAGGIUNGERE L'EST DELLA CITTA'** CIRCONVALLAZIONE APERTA DIREZIONE SAN MICHELE SAN MARTINO B.A.



PERCORSO MARATONA



INDICAZIONI OSPEDALI


- **OSPEDALE BORGO TRENTO:** direzione consigliata - CIRCONVALLAZIONE - PONTE DEL SAVAL - VIA MAMELI - PIAZZALE STEFANI
- **OSPEDALE NEGRAR:** direzione consigliata - CIRCONVALLAZIONE - PONTE SAVAL - PARONA - NEGRAR
- **OSPEDALE BORGO ROMA:** direzione consigliata - VIALE PIAVE

SAN ZENO

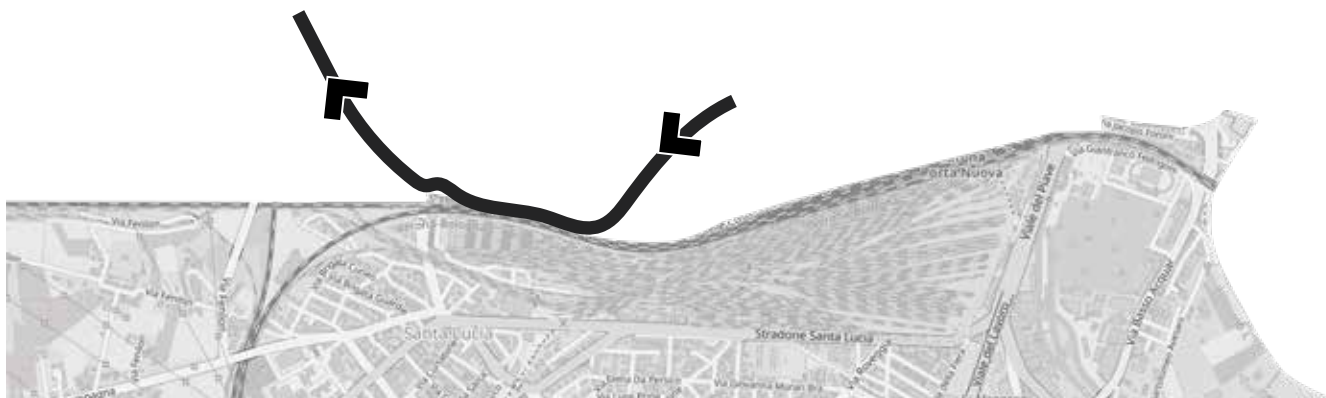


LIMITAZIONI NEL QUARTIERE DALLE ORE 08:15 ALLE ORE 12:45

- **PER RAGGIUNGERE IL NORD DELLA CITTA'** (LESSINIA VALPANTENA MONTORIO) PRENDERE CIRCONVALLAZIONE FINO A SAN MICHELE E POI TANGENZIALE EST;
- **PER RAGGIUNGERE IL SUD DELLA CITTA'** VIALE PIAVE E POI TUTTE LE ARTERIE SONO LIBERE;
- **PER RAGGIUNGERE SUD - OVEST DELLA CITTA'** (GOLOSINE/SANTA LUCIA) UTILIZZARE VIALE PIAVE;
- **PER RAGGIUNGERE L'EST DELLA CITTA'** CIRCONVALLAZIONE APERTA DIREZIONE SAN MICHELE SAN MARTINO B.A.



GOLOSINE - SANTA LUCIA - BORGO ROMA



- **PER RAGGIUNGERE SUD - OVEST DELLA CITTA'**

(SAM MASSIMO/BASSONA) FINO ALLE ORE 09:00 PRENDERE DIREZIONE VIA FENILON E POI VIA XXIV GIUGNO.

PERCORSO MARATONA

INDICAZIONI OSPEDALI

- **OSPEDALE BORGO TRENTO:** direzione consigliata - CIRCONVALLAZIONE - PONTE DEL SAVAL - VIA MAMELI - PIAZZALE STEFANI
- **OSPEDALE NEGRAR:** direzione consigliata - CIRCONVALLAZIONE - PONTE SAVAL - PARONA - NEGRAR
- **OSPEDALE BORGO ROMA:** direzione consigliata - TUTTE LE ARTERIE SONO LIBERE



ATTENZIONE AI DIVIETI DI SOSTA

1. Dalle ore 15:00 del 16 novembre 2024 alle ore 13:00 del giorno 17 novembre 2024, e comunque fino al termine delle esigenze legate alla manifestazione, vengono istituiti il divieto di sosta con facoltà di rimozione ed il divieto di transito in :
 - a. p.le Atleti Azzurri d'Italia nel tratto compreso tra l'ingresso riservato agli autobus turistici del parcheggio C e p.le Olimpia, ambo i lati;
 - b. p.le Olimpia, sulla carreggiata prospiciente la Curva Nord e compresa tra p.le Atleti Azzurri d'Italia e la rotatoria di via Sogare, ambo i lati;
 - c. p.le Olimpia sul tratto compreso tra p.le Atleti Azzurri d'Italia e via Fra' Giocondo, ambo i lati;
 - d. via Frà Giocondo, sulla carreggiata del tratto a senso unico prospiciente la Curva Sud ed individuata dal civico n. 64, ambo i lati;

4. Dalle ore 00.00 alle ore 15.00 del giorno 17 novembre 2024, e comunque fino al termine delle esigenze legate alla manifestazione, viene istituito il divieto di sosta con facoltà di rimozione per ogni categoria di veicoli, compresi i ciclomotori, motocicli e monopattini, su tutta l'area di piazza Brà, ad eccezione dei veicoli in ausilio alla manifestazione;

6. Dalle ore 00.00 alle ore 15.00 del giorno 17 novembre 2024, e comunque fino al termine delle esigenze legate alla manifestazione, viene istituito il divieto di sosta con facoltà di rimozione per ogni categoria di veicoli, compresi i ciclomotori e motocicli, in c.so Porta Nuova nel tratto compreso tra via Paglieri e piazza Brà, comprese le zone poste sotto l'orologio riservate alle operazioni di carico/scarico merce ed alla sosta breve, ad eccezione dei veicoli in ausilio alla manifestazione;



ATTENZIONE AI DIVIETI DI SOSTA

7. Dalle ore 00.00 alle 13.00 del giorno 17 novembre 2024, e comunque fino al termine delle esigenze legate alla manifestazione, viene istituito il divieto di sosta con facoltà di rimozione in:
 - a. l.ge Rubele, da via Ponte Nuovo a ponte Navi, lato edifici;
 - b. via Massalongo, nel tratto compreso tra via Emilei e corso Sant'Anastasia, di fronte la Basilica lato civici dispari;
 - c. l.ge Cangrande, nel tratto compreso tra di fronte il passo carrabile del civico n. 1 a ponte di Castelvecchio, lato Adige;
10. Dalle ore 00.00 alle ore 15.00 del 17 novembre 2024, viene istituito il divieto di sosta con facoltà di rimozione nella contro strada di piazza Cittadella nei 10 posti riservati ai veicoli comunali collocati di fronte il civico n. 11 della medesima eccetto i TAXI;
11. Dalle ore 00.00 alle ore 15.00 del giorno 17 novembre 2024, viene istituito il divieto di sosta con facoltà di rimozione, in corrispondenza dei 2 stalli disabili di piazza Brà.
12. Dalle ore 00.00 alle 13.00 del giorno 17 novembre 2024, e comunque fino al termine delle esigenze legate alla manifestazione, viene istituito il divieto di sosta con facoltà di rimozione nell'area di Piazza Pradaval:
 - a. da altezza vicolo Volto San Luca fino ad inizio di Via della Valverde
 - b. tutta Via della Valverde fino all'incrocio con Piazza Santo Spirito.



L'INTERO PERCORSO È CHIUSO AL TRAFFICO

**SI INVITA A COLLABORARE CON LE FORZE DELL'ORDINE E I VOLONTARI
LUNGO L'INTERO PERCORSO. GRAZIE!**

CONTATTI UTILI

Per ulteriori informazioni, fino a sabato 16 Novembre 2024 rivolgersi a:

- URP Ufficio per le Relazioni con il Pubblico COMUNE DI VERONA
INFORMAZIONI SU CHIUSURE numero gratuito 800202525
Richieste tramite posta elettronica all'indirizzo urp@comune.verona.it

Nella mattina di gara 17 Novembre 2024 chiamare i seguenti numeri:

- NUMERO VERDE SOLO PER LA GIORNATA DI DOMENICA 3516383205
- NUMERI EMERGENZA PUBBLICA SICUREZZA 112 - 113
- NUMERI EMERGENZA SANITARIA 118
- NUMERO CENTRALE OPERATIVA POLIZIA LOCALE 0458078828

Consultate la pagina dedicata sul sito del Comune: www.comune.verona.it

Per tutte le schede della viabilità e altre info sulle gare, consultare il sito:
www.veronarunmarathon.it



SCAN ME

